




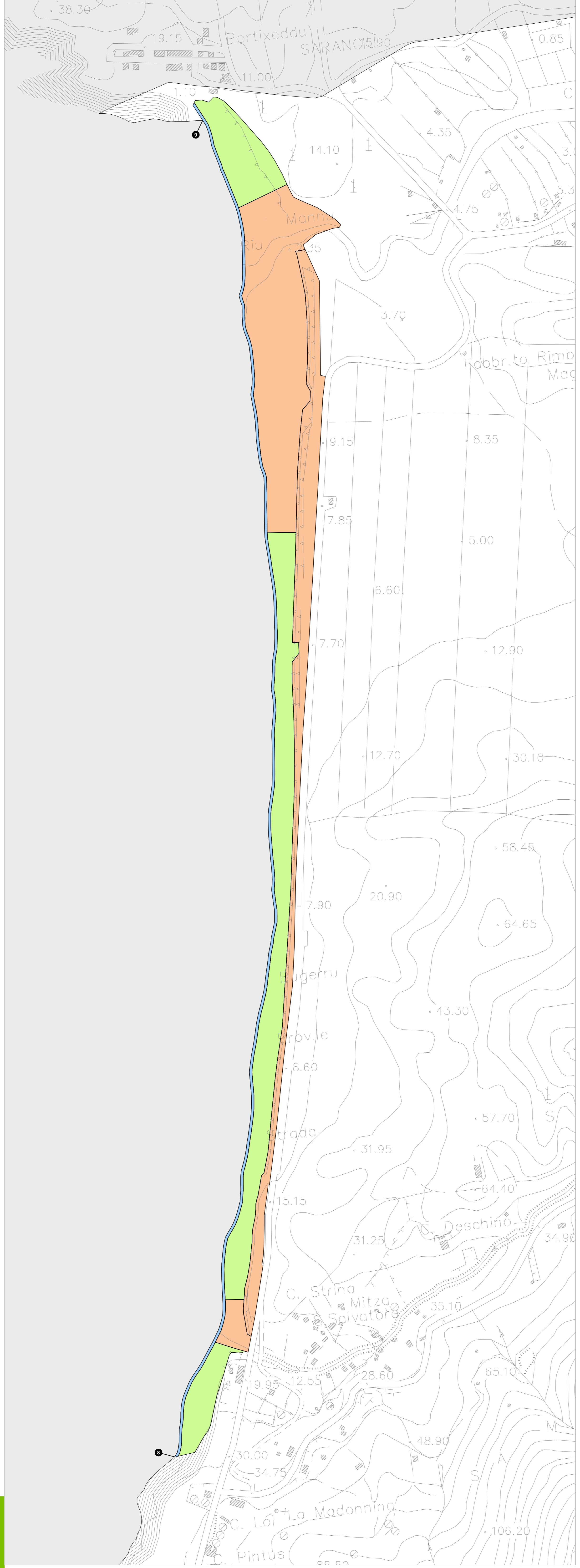
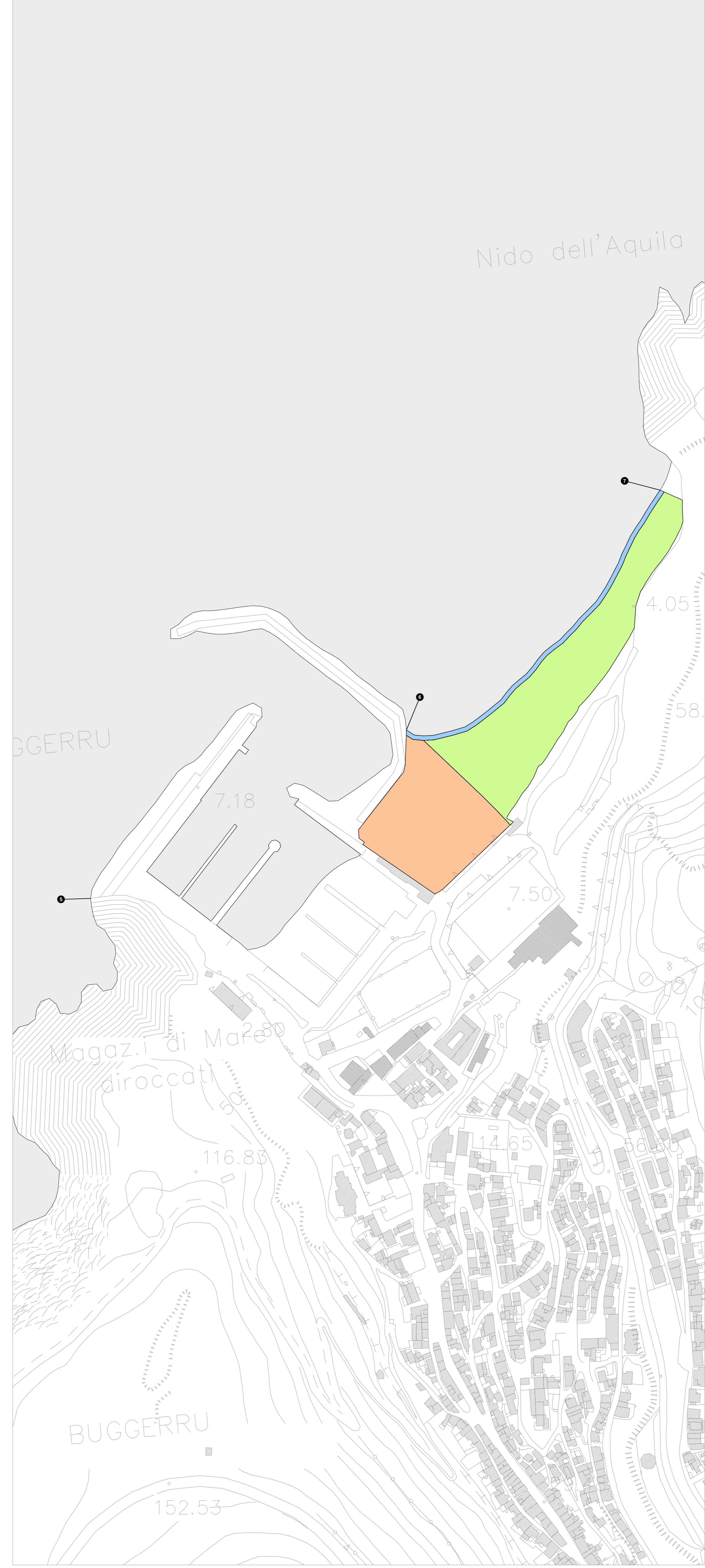


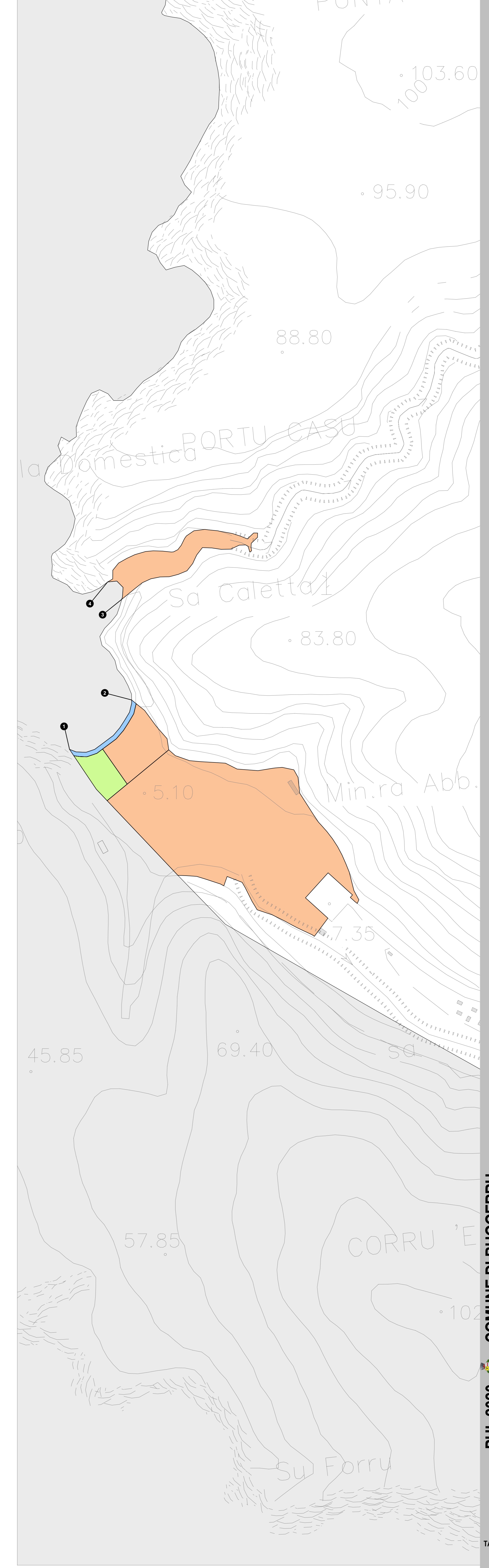
-  Limite amministrativo Comune di Buggerru
 -  Numero sezione litorale
- LITORALI DA UTILIZZARE AI FINI TURISTICO RICREATIVI**
-  Area idonea al rilascio di concessioni
 -  Area non idonea al rilascio di concessioni
 -  Fascia di battigia (5 mt)



SPIAGGE DI SAN NICOLÒ E PORTIXEDDU, scala 1:3.500



SPIAGGIA DI BUGGERRU, scala 1:2.000



SPIAGGIA DI CALA DOMESTICA, scala 1:2.000

Legenda

COMUNE DI BUGGERRU
 Piano di Utilizzo dei Litorali (PUL)
 Linee guida per la predisposizione del PUL con finalità turistico ricreative
Carta di sintesi dei litorali
 da utilizzare ai fini turistico ricreativi
 settembre 2020

TAV. **10**
 Elaborato 12
 scale varie

OREAM engineering

Il Sindaco
 Luigi PUPULI
 Il Responsabile Ufficio Tecnico
 Ing. Alessandro GRES
 Il Segretario Comunale
 dot.ssa Ornella Perra IUSCA

Progettato da
 Ing. Barbara GERAMETTA
 Ing. Luca PULI
 Ing. Luca PULI
 Ing. Luca PULI
 Ing. Luca PULI

Coordinamento operativo
 Ing. Luca PULI

Contributi specialistici
 del Settore Manutenzione BURGIA
 del Settore Manutenzione LUCI
 del Settore Manutenzione LUCI
 del Settore Manutenzione LUCI
 del Settore Manutenzione LUCI
 del Settore Manutenzione LUCI